




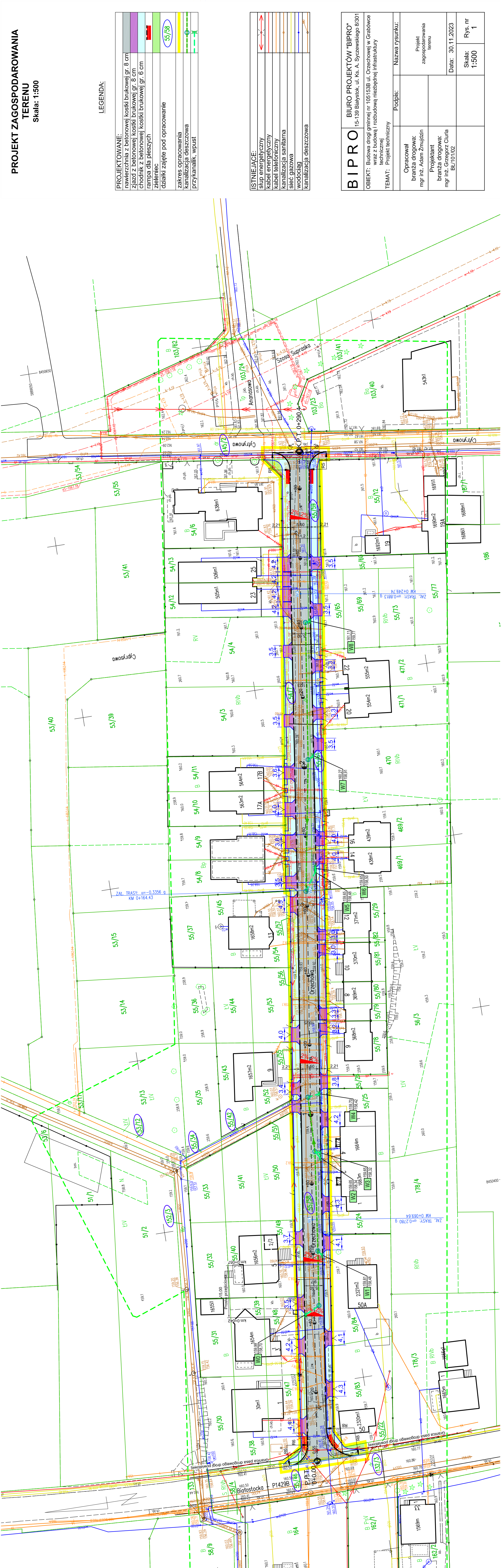
MAPA DO CELÓW PROJEKTOWYCH

tyfikator geodezyjnych	zgłoszenia prac geodezyjnych	tytuł wykonawcy	253/2023	GNIV.6642.1.6423.2023
tytuł wykonawcy	tytuł wykonawcy	tytuł wykonawcy	Supraśl	200209_5.0003
tytuł wykonawcy	tytuł wykonawcy	tytuł wykonawcy	Grabowka	---
tytuł wykonawcy	tytuł wykonawcy	tytuł wykonawcy	PL-2000 (8)	PL-EVRE2007-NH
tytuł wykonawcy	tytuł wykonawcy	tytuł wykonawcy	8.193.14.04.4.4	USŁUGI GEODEZYJNO-KARTOGRAFICZNE GEO-CAD
tytuł wykonawcy	tytuł wykonawcy	tytuł wykonawcy	ul. Towarowa 28/27 15-007 Białystok tel. (662)958651; email:geo@cad.pl	MARCIN CHOCHA
tytuł wykonawcy	tytuł wykonawcy	tytuł wykonawcy	www.geo-cad.pl	www.geo-cad.pl
tytuł wykonawcy	tytuł wykonawcy	tytuł wykonawcy	Marcin Chocha	prawnik zawodowy nr 19288
tytuł wykonawcy	tytuł wykonawcy	tytuł wykonawcy	17 października 2023 r.	17 października 2023 r.

owy geodezyjnej w obszarze opracowania.

„Poświadczam, że niniejszy dokument został opracowany w wyniku prac geodezyjnych i kartograficznych, których rezultaty zawiera operat techniczny pozytywnie zweryfikowany. Jednocześnie informuję, że jestem świadomy odpowiedzialności kamiej za złożenie fałszywego oświadczenia.

Identyfikator zgłoszenia prac geodezyjnych	GKNV.6642.1.6423.2023
Organ służby geodezyjnej, który otrzymał zgłoszenie	Starosta Powiatu Białostockiego
Wykonawca prac geodezyjnych	USŁUGI GEODEZYJNO-KARTOGRAFICZNE GEO-CAD MARCIN CHOCHA
Nr oraz data sporządzenia dokumentu zawierającego wynik pozytywny weryfikacji	Pronośki weryfikacji nr: GKNV.6642.1.6423.2023.1 z dnia 30.10.2023
Imię i nazwisko oraz nr uprawnień zawodowych kierownika prac	Imię i nazwisko:  Nr uprawnień: 198





**PROJEKT ZAGOSPODAROWANIA
TERENU**
Skala: 1:500

Skala: 1:500

LEGENDA:

PROJEKTOWANE:	
nawierzchnia z betonowej kostki brukowej gr. 8 cm	
jazd z betonowej kostki brukowej gr. 8 cm	
chodnik z betonowej kostki brukowej gr. 6 cm	
ampa dla pieszych	
zieleniec	
fizyki zajęte pod opracowanie	55/58
zakres opracowania	
kanalizacja deszczowa	
przykanalik, wpust	

STNIEJĄCE:

slup energetyczny	
kabel energetyczny	
kabel telefoniczny	
kanalizacja sanitarna	
siec gazowa	
wodociąg	
kanalizacja deszczowa	

<h1>B I P R O</h1>	BIURO PROJEKTÓW "BIPRO" 15-139 Białystok, ul. Ks. A. Szyszeńskiego 8/301	
	OPIS: Budowa drogi gminnej nr 105153B ul. Orzechowej w Grabówce wraz z budową i rozbudową niezabudowanej infrastruktury technicznej	
TEMAT: Projekt techniczny		
Opracował: branża drogowa: mgr inż. Adam Zmujdzin	Podpis: _____	Nazwa rysunku: _____
Projektant: branża drogowa: mgr inż. Grzegorz Ciurla BL/101/02		Projekt zagospodarowania terenu
		Data: 30.11.2023
		Skala: 1:500
		Rys. nr 1